





- LEGENDA**
- 1490 1490 Hranice parcel /dotčené parcely /parcelní čísla
  - Hranice řešeného území / Dočasný zábor
  - Stávající budovy
  - Kulturní památka
  - Trávník
  - Parkovací plocha
  - Zpevněné plochy - betonová dlažba formát 10 x 20 cm
  - Stávající kamenné obrubníky - zachovat
  - Podzemní kontejnery na separovaný odpad
  - Významné stromy
  - Ostatní stromy /jehličnatý /listnatý/
- LEGENDA ASANACE DŘEVIN - viz SO 101**
- Stávající strom navržený ke kácení, nevyžaduje povolení
  - Stávající strom navržený ke kácení vyžadující povolení
  - Stávající strom s navrženým péstebním opatřením
  - Stávající keřové porosty redukovány
  - Stávající keřové porosty navržené k odstranění vyžadující povolení
  - Stávající keřové porosty navržené k odstranění nevyžadující povolení
- LEGENDA ASANOVANÝCH PLOCH**
- Asfaltová plocha (vnitřní obruba betonový patník, /obrubník 50/250/500 mm v betonu c 12/15/) MIMO PD, CHODNÍK VE SPRÁVĚ BKOM
  - Betonová dlažba - formát zámková dlažba s betonovou obrubou /obrubník 50/250/500 mm v betonu C 12/15 /
  - Betonová dlažba - formát 20 x 20 cm /obrubník 50/250/500 mm v betonu C 12/15, z vnitřní strany /
  - Asfaltová plocha - hrubý se zahradní betonovou obrubou /obrubník částečně né po celé délce/ 70/ 250 /500 mm, beton C 12/15/
  - Mlatová plocha se zahradní betonovou obrubou / obrubník 70/250/500 mm v betonu C 12/15/
  - Mobiliář stávající lavičky, odpadkové koše, kotveno v betonových patkách
  - Mobiliář pozůstatek betonové patky s tyčí
  - Kovový plot, kotvený do betonových patek
  - Letnickové záhony, s betonovou zahradní obrubou
  - Asanace st. obrubníku - betonové - zahradní obruby
- LEGENDA OCHRANA DŘEVIN PŘI STAVEBNÍ ČINNOSTI**
- Ochranné bednění stávajících dřevin min 2x2 m nezávislé na kmeni
  - Ochranné oplocení stávajících dřevin
  - Zařízení staveniště
  - Oplocení staveniště
  - Brána do stavby
  - Kolizní bod - pro možný pojezd techniky nutné umístit pláty pro roznesení váhy - proti utužení půdního prostoru, ochrana IS a kořenového systému okolních stromů
  - Strom navržený na přesadbu
- LEGENDA ZAMĚŘENÍ**
- Dopravní značení
  - Zábradlí
  - Stávající výšky


K.Ú: BRNO, VEVEŘÍ [610372]














Stávající strom navržený ke kácení, nevyžaduje povolení

Stávající strom navržený ke kácení vyžadující povolení


Stávající strom s navrženým pěstebním opatřením

Stávající keřové porosty redukovány


Stávající keřové porosty navržené k odstranění vyžadující povolení

Stávající keřové porosty navržené k odstranění nevyžaduje povolení


LEGENDA ASANOVANÝCH PLOCH




Asfaltová plocha (vnitřní obruba betonový patník, /obrubník 50/250/500 mm v betonu c 12/15/) MIMO PD, CHODNÍK VE SPRÁVĚ BKOM




Betonová dlažba - formát zámková dlažba s betonovou obrubou /obrubník 50/250/500 mm v betonu C 12/15 /




Betonov dlažba - formát 20 x 20 cm /obrubník 50/250/500 mm v betonu C 12/15, z vnitřní strany /




Asfaltová plocha - hrubý se zahradní betonovou obrubou /obrubník částečně né po celé délce/ 70/ 250 /500 mm, beton C 12/15/




Mlatová plocha se zahradní betonovou obrubou / obrubník 70/250/500 mm v betonu C 12/15/




Mobiliiář stávající lavičky, odpadkové koše, kotveno v betonových patkách




Mobiliiář pozůstatek betonové patky s tyčí



Kovový plot, kotvený do betonových patek




Letnickové záhony, s betonovou zahradní obrubou




Asanace st. obrubníku - betonové - zahradní obruby

LEGENDA ZAMĚŘENÍ




Dopravní značení



Zábradlí

27.56



Stávající výšky

K.Ú: BRNO, VEVEŘÍ [610372]

ZODPOVĚDNÝ PROJEKTANT: Eva Wagnerová	VYPRACOVAL: Ing. Tereza Holas	<b>Eva Wagnerová</b> Tomešova 1, 602 00, Brno tel/ fax 543 215 577, ewa@volny.cz																								
LOKALITA: Brno, Veverí		<table><tr><td>DATUM</td><td>05/2024</td><td rowspan="2">PARÉ:</td></tr><tr><td>ZAK.ČÍSLO</td><td></td></tr><tr><td colspan="2">OBJEDNATEL: Statutární město Brno, Dominikánské náměstí 1, Brno 602 00, IČO: 44992785, DIČ: CZ44992785</td><td>STUPEŇ</td><td>DVZ/DPS</td><td rowspan="2">PŘÍL.Č.:</td></tr><tr><td colspan="2" rowspan="2">JÁNÁČKOVO NÁMĚSTÍ_ÚPRAVA STŘEDOVÉ ČÁSTI PARKU</td><td>FORMÁT:</td><td>MĚŘÍTKO:</td></tr><tr><td>4 X A4</td><td>1:250</td><td>02</td></tr><tr><td colspan="2">SO 101 PŘÍPRAVA ÚZEMÍ A ASANACE_SITUACE</td><td colspan="3"></td></tr></table>			DATUM	05/2024	PARÉ:	ZAK.ČÍSLO		OBJEDNATEL: Statutární město Brno, Dominikánské náměstí 1, Brno 602 00, IČO: 44992785, DIČ: CZ44992785		STUPEŇ	DVZ/DPS	PŘÍL.Č.:	JÁNÁČKOVO NÁMĚSTÍ_ÚPRAVA STŘEDOVÉ ČÁSTI PARKU		FORMÁT:	MĚŘÍTKO:	4 X A4	1:250	02	SO 101 PŘÍPRAVA ÚZEMÍ A ASANACE_SITUACE				
DATUM	05/2024				PARÉ:																					
ZAK.ČÍSLO																										
OBJEDNATEL: Statutární město Brno, Dominikánské náměstí 1, Brno 602 00, IČO: 44992785, DIČ: CZ44992785		STUPEŇ	DVZ/DPS	PŘÍL.Č.:																						
JÁNÁČKOVO NÁMĚSTÍ_ÚPRAVA STŘEDOVÉ ČÁSTI PARKU		FORMÁT:	MĚŘÍTKO:																							
		4 X A4	1:250	02																						
SO 101 PŘÍPRAVA ÚZEMÍ A ASANACE_SITUACE																										